



DIPRO, spol. s r.o. [®]

Dopravní a inženýrské projekty,
projektová, inženýrská a konzultační kancelář
Na Záhonech 27 / 884, 141 00 Praha 4
IČO 48592722

Stavebník:	Městská část Praha - Kunratice K Libuši 7 148 00 Praha 4 - Kunratice	Vypracoval:	Ing. Nováček O.	Kontrola:	Ing. Políč Ph.D.
		Odp. proj.:	Ing. Nováček O.	Zak. číslo:	020 - 001 - 07
Místo stavby:	Praha 4 - Kunratice	Ved. projektu:	Ing. Políč, Ph.D.	Datum vyprac.:	02 / 2020
Stavba:	Chodník podél ul. Vídeňská			Stupeň:	DVZ
				Měřítko:	
Výkres:	KATASTRÁLNÍ SITUAČNÍ VÝKRES			Číslo paré:	C.2

SEZNAM DOTČENÝCH POZEMKŮ

Název akce: Chodník podél ulice Videňská

MČ Praha 4 - Kunratice

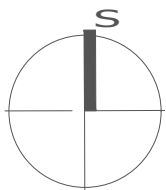
Katastrální území: Kunratice

Položka	Parcelní č. dle KN	Druh pozemku	Způsob využití	Výměra	List vlast.	Vlastník - adresa	Zábor	
				m ²			Trvalý m ²	Dočasný m ²
1.	2413/1	ostatní plocha	silnice	35 394	1616	Hlavní město Praha Mariánské náměstí 2/2, Praha 1, Staré Město, 110 00		4
2.	2417/1	ostatní plocha	ostatní komunikace	3 973	1812	Hlavní město Praha Mariánské náměstí 2/2, Praha 1, Staré Město, 110 00 Městská část Praha - Kunratice K Libuši 7/10, Kunratice, 148 00, Praha 4		671
3.	2417/2	trvalý travní porost		2 377	1812	Hlavní město Praha Mariánské náměstí 2/2, Praha 1, Staré Město, 110 00 Městská část Praha - Kunratice K Libuši 7/10, Kunratice, 148 00, Praha 4		558
4.	2417/3	ostatní plocha	ostatní komunikace	243	1812	Hlavní město Praha Mariánské náměstí 2/2, Praha 1, Staré Město, 110 00 Městská část Praha - Kunratice K Libuši 7/10, Kunratice, 148 00, Praha 4		1

0 1 234

1139

Parcela dotčená stavbou dočasně



K.Ú. Kunratice

Chodník podél ul. Vídeňská

Legenda

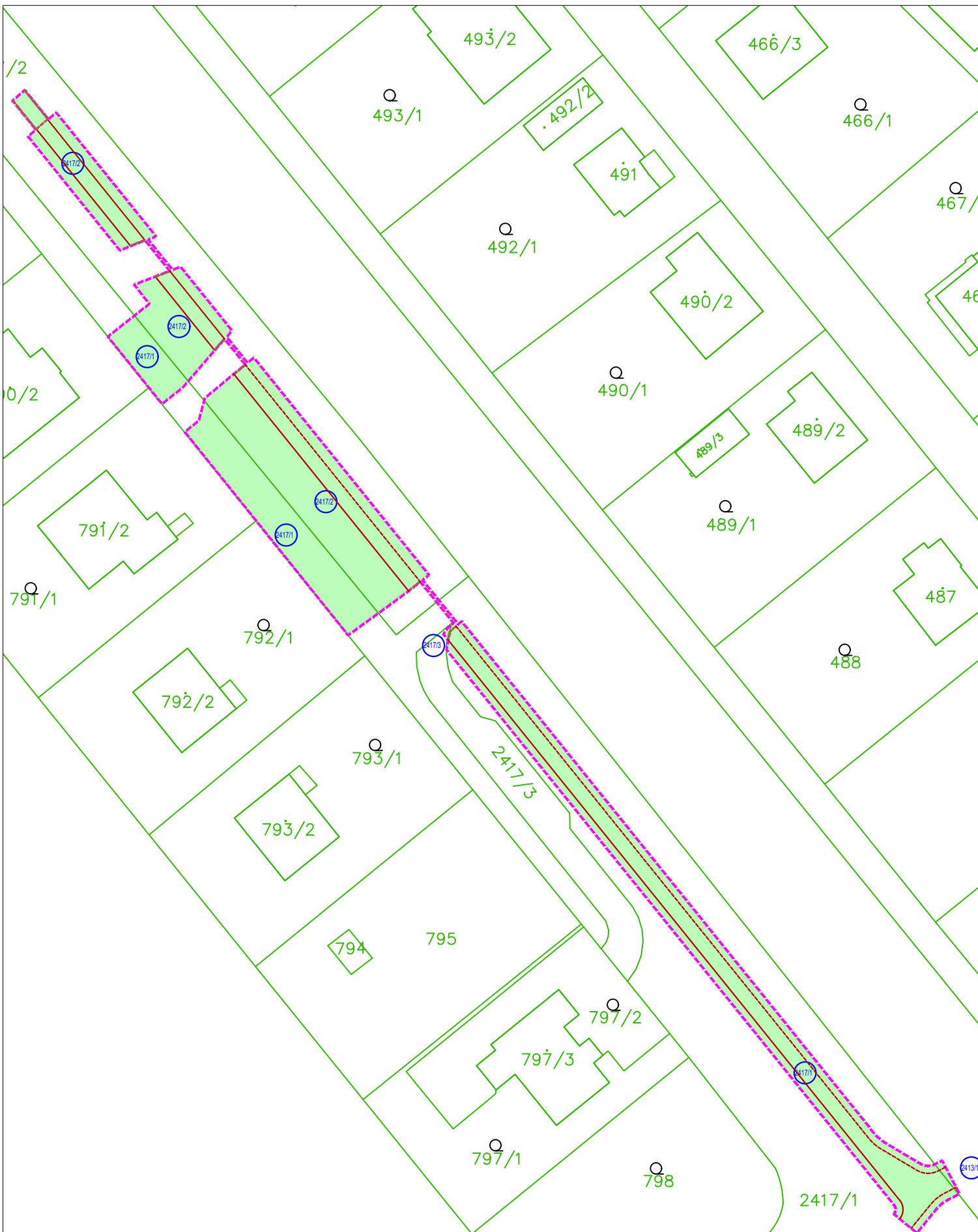


Dočasný zábor



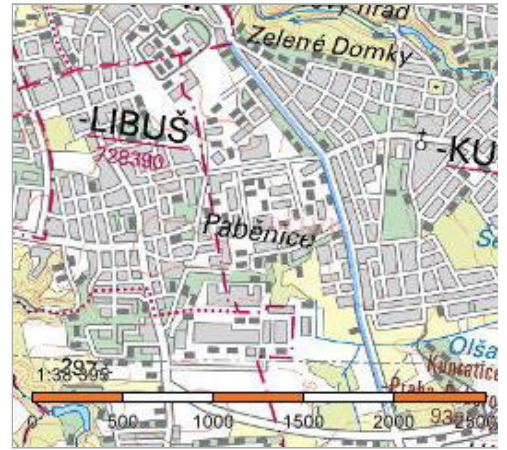
SO 101 KOMUNIKACE

Snímek katastrální mapy - zakresl stavby
měř. 1:500



Informace o pozemku

Parcelní číslo:	2413/1
Obec:	Praha [554782]
Katastrální území:	Kunratice [728314]
Číslo LV:	1616
Výměra [m²]:	35394
Typ parcely:	Parcela katastru nemovitostí
Mapový list:	DKM
Určení výměry:	Graficky nebo v digitalizované mapě
Způsob využití:	silnice
Druh pozemku:	ostatní plocha



Vlastníci, jiní oprávnění

Vlastnické právo

Podíl

HLAVNÍ MĚSTO PRAHA, Mariánské náměstí 2/2, Staré Město, 11000 Praha 1

Způsob ochrany nemovitosti

Nejsou evidovány žádné způsoby ochrany.

Seznam BPEJ

Parcela nemá evidované BPEJ.

Omezení vlastnického práva

Typ

Věcné břemeno (podle listiny)

Věcné břemeno užívání

Věcné břemeno zřizování a provozování vedení

Jiné zápisy

Nejsou evidovány žádné jiné zápisy.

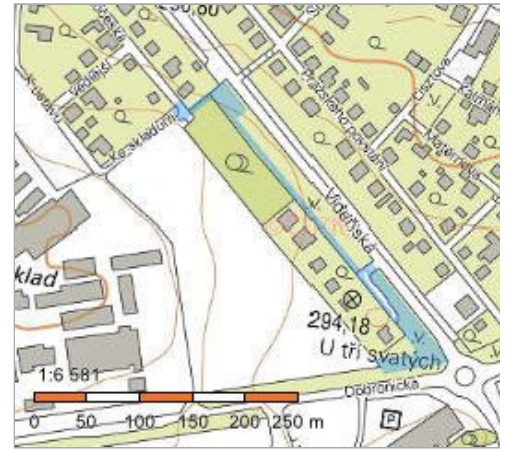
Řízení, v rámci kterých byl k nemovitosti zapsán cenový údaj

Nemovitost je v územním obvodu, kde státní správu katastru nemovitostí ČR vykonává [Katastrální úřad pro hlavní město Prahu, Katastrální pracoviště Praha](#)

Zobrazené údaje mají informativní charakter. Platnost k 28.01.2020 16:00:03.

Informace o pozemku

Parcelní číslo:	2417/1
Obec:	Praha [554782]
Katastrální území:	Kunratice [728314]
Číslo LV:	1812
Výměra [m ²]:	3973
Typ parcely:	Parcela katastru nemovitostí
Mapový list:	DKM
Určení výměry:	Graficky nebo v digitalizované mapě
Způsob využití:	ostatní komunikace
Druh pozemku:	ostatní plocha



Vlastníci, jiní oprávnění

Vlastnické právo	Podíl
HLAVNÍ MĚSTO PRAHA, Mariánské náměstí 2/2, Staré Město, 11000 Praha 1	
Svěřená správa nemovitostí ve vlastnictví obce	Podíl
Městská část Praha-Kunratice, K Libuši 7/10, Kunratice, 14800 Praha 4	

Způsob ochrany nemovitosti

Nejsou evidovány žádné způsoby ochrany.

Seznam BPEJ

Parcela nemá evidované BPEJ.

Omezení vlastnického práva

Typ
Věcné břemeno (podle listiny)

Jiné zápisy

Typ
Změna výměr obnovou operátu

Řízení, v rámci kterých byl k nemovitosti zapsán cenový údaj

Nemovitost je v územním obvodu, kde státní správu katastru nemovitostí ČR vykonává [Katastrální úřad pro hlavní město Prahu, Katastrální pracoviště Praha](#)

Zobrazené údaje mají informativní charakter. Platnost k 28.01.2020 14:00:00.

Informace o pozemku

Parcelní číslo:	2417/2
Obec:	Praha [554782]
Katastrální území:	Kunratice [728314]
Číslo LV:	1812
Výměra [m ²]:	2377
Typ parcely:	Parcela katastru nemovitostí
Mapový list:	DKM
Určení výměry:	Graficky nebo v digitalizované mapě
Druh pozemku:	trvalý travní porost



Vlastníci, jiní oprávnění

Vlastnické právo	Podíl
HLAVNÍ MĚSTO PRAHA, Mariánské náměstí 2/2, Staré Město, 11000 Praha 1	
Svěřená správa nemovitostí ve vlastnictví obce	Podíl
Městská část Praha-Kunratice, K Libuši 7/10, Kunratice, 14800 Praha 4	

Způsob ochrany nemovitosti

Název
zemědělský půdní fond

Seznam BPEJ

BPEJ	Výměra
22604	2377

Omezení vlastnického práva

Typ
Věcné břemeno (podle listiny)

Jiné zápisy

Nejsou evidovány žádné jiné zápisy.

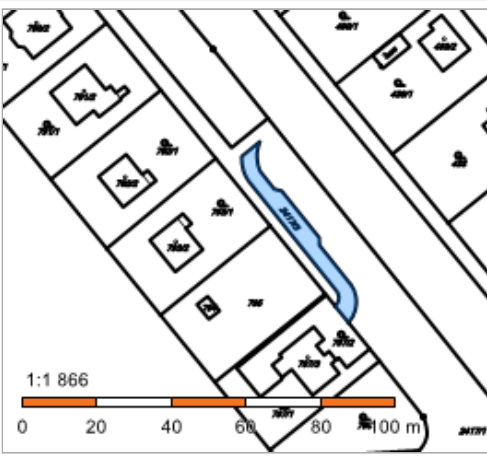
Řízení, v rámci kterých byl k nemovitosti zapsán cenový údaj

Nemovitost je v územním obvodu, kde státní správu katastru nemovitostí ČR vykonává [Katastrální úřad pro hlavní město Prahu, Katastrální pracoviště Praha](#)

Zobrazené údaje mají informativní charakter. Platnost k 28.01.2020 16:00:03.

Informace o pozemku

Parcelní číslo:	2417/3
Obec:	Praha [554782]
Katastrální území:	Kunratice [728314]
Číslo LV:	1812
Výměra [m²]:	243
Typ parcely:	Parcela katastru nemovitostí
Mapový list:	DKM
Určení výměry:	Ze souřadnic v S-JTSK
Způsob využití:	ostatní komunikace
Druh pozemku:	ostatní plocha



Vlastníci, jiní oprávnění

Vlastnické právo	Podíl
HLAVNÍ MĚSTO PRAHA, Mariánské náměstí 2/2, Staré Město, 11000 Praha 1	
Svěřená správa nemovitostí ve vlastnictví obce	Podíl
Městská část Praha-Kunratice, K Libuši 7/10, Kunratice, 14800 Praha 4	

Způsob ochrany nemovitosti

Nejsou evidovány žádné způsoby ochrany.

Seznam BPEJ

Parcela nemá evidované BPEJ.

Omezení vlastnického práva

Typ
Věcné břemeno (podle listiny)
Věcné břemeno cesty

Jiné zápisy

Nejsou evidovány žádné jiné zápisy.

Řízení, v rámci kterých byl k nemovitosti zapsán cenový údaj
Nemovitost je v územním obvodu, kde státní správu katastru nemovitostí ČR vykonává Katastrální úřad pro hlavní město Prahu, Katastrální pracoviště Praha

Zobrazené údaje mají informativní charakter. Platnost k 28.01.2020 16:00:03.